

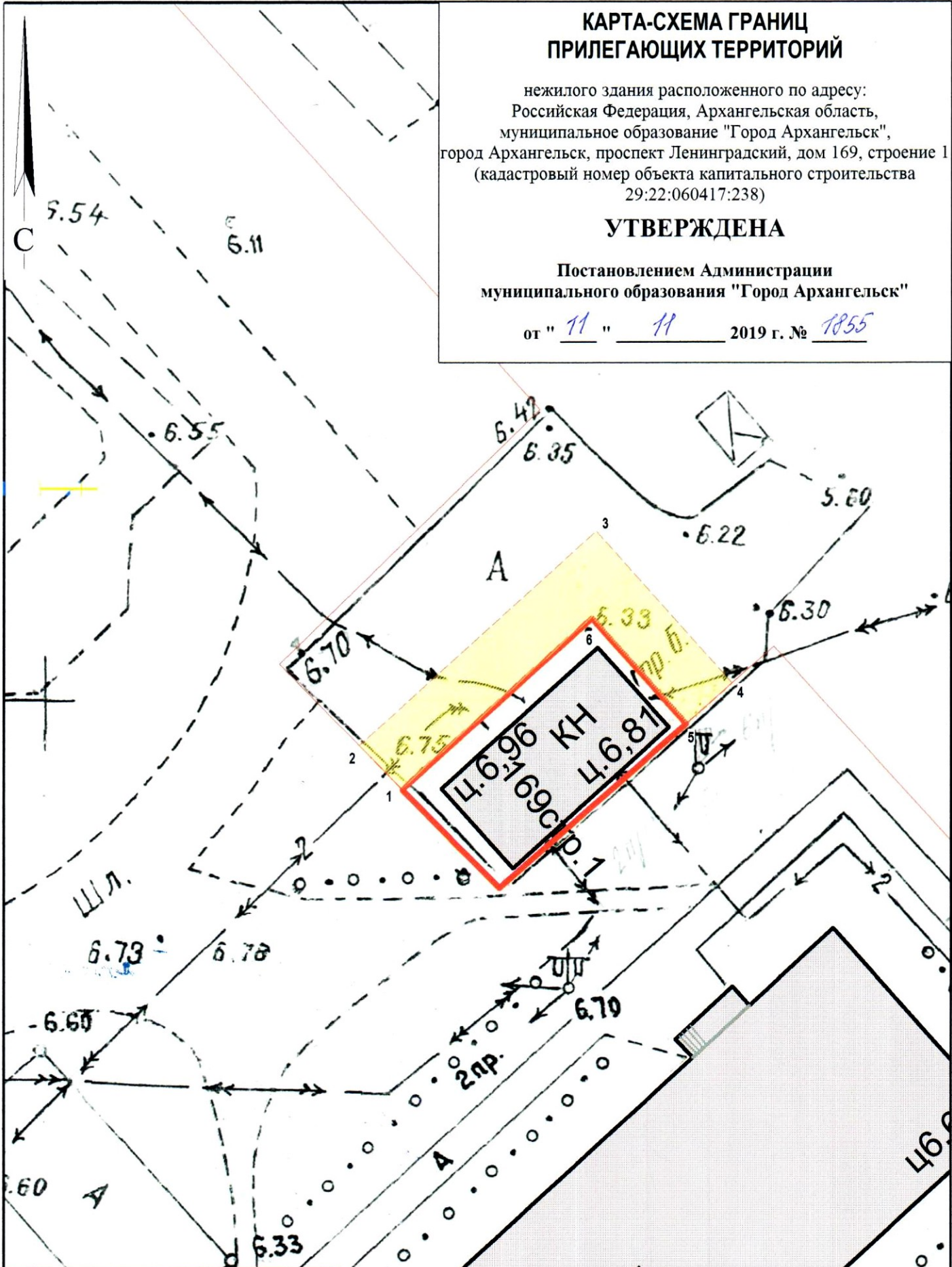
# КАРТА-СХЕМА ГРАНИЦ ПРИЛЕГАЮЩИХ ТЕРРИТОРИЙ

нежилого здания расположенного по адресу:  
Российская Федерация, Архангельская область,  
муниципальное образование "Город Архангельск",  
город Архангельск, проспект Ленинградский, дом 169, строение 1  
(кадастровый номер объекта капитального строительства  
29:22:060417:238)

**УТВЕРЖДЕНА**

Постановлением Администрации  
муниципального образования "Город Архангельск"



от " 11 " 11 2019 г. № 1855



Система координат МСК-29

Обозначение характерных точек границ	координаты, м	
	X	Y
1	648751.52	2525628.85
2	648753.58	2525626.66
3	648764.43	2525637.82
4	648757.30	2525644.75
5	648755.24	2525642.57
6	648760.19	2525637.76

**УСЛОВНЫЕ ОБОЗНАЧЕНИЯ:**

-  изображение границ земельного участка по проспекту Ленинградскому, дом 169, строение 1
-  изображение границ прилегающих территорий

Масштаб 1 : 250